Dubrovnik

RIVIERA

WWW.VISITDUBROVNIK.HR

ES

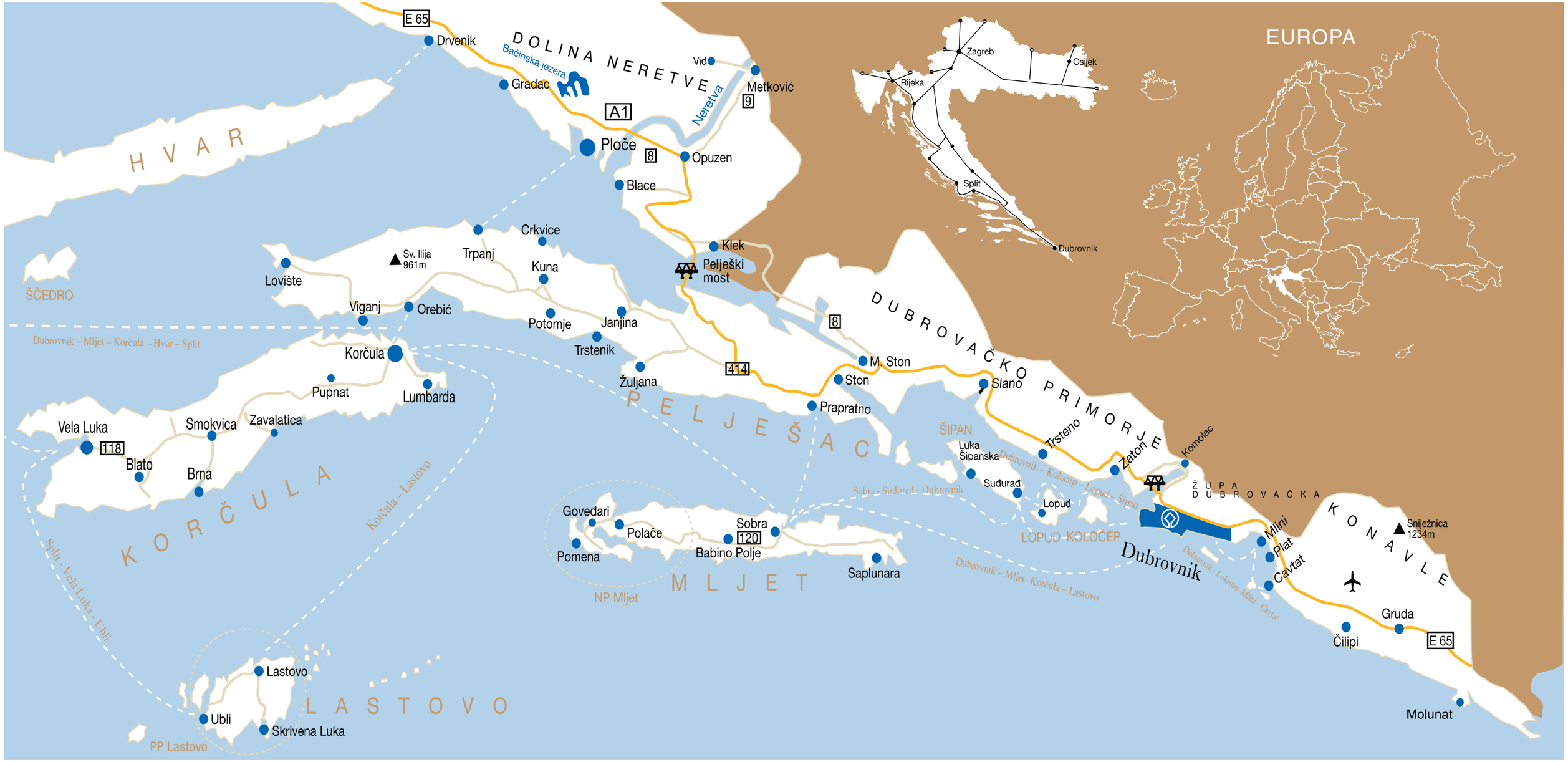
E 65
Drvenik
DOLINA NERETVE
Bačinska jezera
Gradac
Vid
Metković
Neretva
9
A1
Ploče
8
Opuzen
Blace
HVAR
Crkvice
Trpanj
Sv. Ilija
961m
Kuna
Klek
Pelješki
most
Lovište
ŠČEDRO
Viganj
Orebić
Potomje
Janjina
Trstenik
Dubrovnik – Mljet – Korčula – Hvar – Split
Korčula
Pupnat
Lumbarda
Žuljana
414
8
M. Ston
Ston
Prapratno
Slano
DUBROVAČKO PRIMORJE
PELJEŠAC
Vela Luka
118
Smokvica
Zavalatica
Blato
Brna
KORČULA
Korčula – Lastovo
ŠIPAN
Luka
Šipanska
Trsteno
Dubrovnik – Koločep – Lopud – Šipan
Zaton
Komolac
ŽUPA
DUBROVAČKA
Sobra - Suđurađ - Dubrovnik
Suđurađ
Lopud
Goveđari
Polače
Pomena
Sobra
120
Babino Polje
Saplunara
MLJET
NP Mljet
LOPUD-KOLOČEP
Dubrovnik
Dubrovnik – Mljet- Korčula – Lastovo
Dubrovnik - Lokrum - Mlini - Cavtat
Mlini
Plat
Cavtat
KONAVLE
Snježnica
1234m
Split - Vela Luka - Ubli
Lastovo
LASTOVO
Ubli
Skrivena Luka
PP Lastovo
Čilipi
Gruda
E 65
Molunat
EUROPA
Zagreb
Osijek
Rijeka
Split
Dubrovnik

ASÍ SE CONSTRUÍA ANTAÑO

DURANTE LA CONSTRUCCIÓN DE LA **FORTALEZA DE MINČETA** *EN EL SIGLO XV, DEBIDO A LA FALTA DE PIEDRA, SE ADOPTÓ LA DISPOSICIÓN DE QUE CUALQUIERA QUE ACUDIERA A LA CIUDAD DEBÍA APORTAR UNA PIEDRA.*

Las majestuosas MURALLAS DE DUBROVNIK, la atracción turística más reconocible y visitada de Croacia, se encuentran entre los monumentos de fortificación más bellos y monumentales de Europa. Su construcción comenzó ya en el siglo VIII, y con la mayor intensidad se construyeron en los siglos XV y XVI, cuando la Ciudad y la República se vieron continuamente amenazadas por distintos peligros. Gracias a su experta construcción de entonces, pero también a la famosa diplomacia de Dubrovnik, hasta hoy tienen un aspecto impecable.

Con sus dieciséis torres, tres fortalezas y seis bastiones, estas murallas de 1.940 metros de longitud y 22 metros de altura se elevan por encima de la majestuosa costa y los impresionantes acantilados y dejan sin aliento a cualquier visitante.

La CIUDAD DE KORČULA es uno de los ejemplos mejor conservados de ciudad medieval. Está rodeada por enormes murallas, dentro de las cuales las calles están dispuestas como una raspa de pescado. Se trata de una regulación urbanística única que proporcionaba unas condiciones de vida ideales gracias a la libre circulación del aire y a la protección de los fuertes vientos, pero también de los numerosos atacantes.

¡LAS **MURALLAS DE STON**, *DESPUÉS DE LA GRAN MURALLA CHINA, EL SISTEMA DE FORTIFICACIÓN MÁS LARGO DEL MUNDO CONSERVADO!*

La comarca de Ston, que se encuentra en la península de Pelješac, entró en el siglo XIV a formar parte de la República de Dubrovnik, que comenzó a planificar la construcción de las pequeñas ciudades de Ston y Mali Ston, con murallas que las conectaban. El objetivo era proteger a la gente y a las salinas, fábrica del “oro blanco” de entonces, de la cual la república obtenía copiosos beneficios. En su longitud total de 5,5 km, las MURALLAS DE STON fueron reforzadas con unas cuarenta torres y cinco fuertes.

UN RELATO CULTURAL CREADO DURANTE SIGLOS

LA **FIESTA DE SAN BLAS** *SE INSCRIBIÓ EN 2009 EN LA LISTA REPRESENTATIVA DE LA UNESCO DEL PATRIMONIO CULTURAL INMATERIAL DE LA HUMANIDAD.*

Además del rico patrimonio material, la Riviera de Dubrovnik puede enorgullecerse también de un patrimonio cultural inmaterial diverso y valioso.

Comencemos por la FIESTA DE SAN BLAS (FESTA SVETOG VLAHA), una grandiosa procesión en honor del patrón de Dubrovnik, que se celebra ininterrumpidamente desde 972. Las estatuas de San Blas, el santo que lleva la Ciudad en la palma de la mano, marcan las murallas y las entradas de la Ciudad, y la Fiesta tradicional enriquece el patrimonio también con una dimensión espiritual.

El juego de esgrima MOREŠKA tiene sus raíces en la celebración española de la expulsión de los moros en el siglo XII. A lo largo de los siglos ha desaparecido casi por completo del Mediterráneo, mientras que en Korčula tiene un profundo arraigo desde hace ya 400 años y como tal se ha convertido en un juego de este tipo único en el mundo. Con sus impresionantes figuras de baile, vestuario, música y pintoresquismo, es parte de la identidad de la ciudad de Korčula y a la vez refleja el cosmopolitismo croata.

En Pupnat, Čara, Smokvica, Blato y Vela Luka, localidades de Korčula, arraigó a su vez un antiguo baile caballeresco, la KUMPANIJA el cual también se distingue por sus antiguas espadas, ricos trajes y música.

El baile "POSKOČICA LINĐO" del litoral de Dubrovnik se encuentra entre las formas únicas de danza tradicional de Croacia. Es un corro de parejas mixtas dispuestas alrededor del músico, con un jefe de baile que grita instrucciones en ingeniosos y a menudo ambiguos versos para cambiar las figuras de la danza.

Junto con la Fiesta de San Blas, la Moreška y el Linđo, completan la lista de bienes culturales inmateriales

protegidos de esta región el habla de Dubrovnik, el arte de elaborar el encaje de Konavle y la tradición del carnaval de Lastovo (Lastovski poklad).

También propagan la fama de Dubrovnik durante siglos con su maestría los excelentes maestros artesanos, los orfebres de Dubrovnik. Las JOYAS TRADICIONALES DE DUBROVNIK de oro y plata de filigrana aún hoy en día encantan con su belleza atemporal, su elaboración específica y su diseño universal que se adapta a todos los estilos de la moda. Las "rećine" (pendientes) o los "puce" (gemelos) son seguramente un recuerdo precioso que queda para toda la vida.

LA VIDA BULLE EN LA TIERRA Y EN EL MAR

La flora de la región de Dubrovnik es especialmente variada, pero predominan los cipreses, los pinos y los olivos. Además, por toda el área se extienden numerosos viñedos, así como plantaciones de cítricos: limones, naranjas y, por supuesto, la MANDARINA.

EL TEMPERAMENTAL ***VENCEJO COMÚN****, HABITANTE PROTEGIDO DE LA CIUDAD DE DUBROVNIK, SE ENCUENTRA ENTRE LAS AVES MÁS RÁPIDAS DEL MUNDO Y ES LA QUE PASA MÁS TIEMPO EN EL AIRE DE TODAS.*

El pintoresco paisaje mediterráneo es hogar de numerosas especies de animales, y especialmente el mar Adriático oculta una riqueza inagotable: desde ostras y mejillones, pasando por cangrejos y pulpos, a las lubinas, los dentones y las gallinetas… por nombrar sólo a algunos de los habitantes más conocidos (para los gastrónomos).

El ARCHIPIÉLAGO DE LASTOVO fue declarado parque natural por su belleza mística, su acentuado valor paisajístico, los espesos bosques y fértiles campos, y las numerosas especies y hábitats marinos y terrestres raros. Hasta el 70% de la superficie del parque natural corresponde al mar, conocido por la belleza de diversos corales, pero también porque cuenta con cerca de 150 especies de peces. Aun así, los pescadores son más afortunados cuando atrapan al rey de los cangrejos, la preciosa langosta.

La isla de MLJET es un tesoro de la biodiversidad, hogar de una fauna multicolor y vivero de bosques originales de pino carrasco, de pino piñonero y de encina. La parte occidental de la isla croata más verde se protegió en 1960 como primer parque nacional del Adriático, y dan testimonio de la importancia de su protección también las numerosas especies endémicas y en peligro de extinción.

UNA NATURALEZA ENCANTADORA ESPERA A LOS AVENTUREROS

A lo largo de toda la región se ofrecen muchas actividades en tierra y mar. Rafting, buceo, senderismo con vistas al mar, safari off road jeep o pesca, observación de aves, recogida de mandarinas… El único problema es elegir cuál es la más divertida. Éstas son nuestras sugerencias:

El KAYAK es una de las actividades más populares de la costa de Dubrovnik, sobre todo por las espectaculares vistas desde el mar a las grandiosas murallas de la ciudad. Otra de las bellezas que merece la pena visitar en kayak es la cueva de Betina, ante la cual, cerca de Dubrovnik, se puede disfrutar de paz y tranquilidad absolutas.

NAVEGANDO EN KAYAK Y EN VELERO TAMBIÉN SE PUEDE DISFRUTAR DE ENCUENTROS CON BANCOS DE DELFINES Y ATUNES, QUE SON COMUNES EN ESTA ÁREA.

Lo accidentado de la costa y el gran número de islas e islotes permiten una navegación tranquila y la permanencia en el mar incluso cuando las condiciones meteorológicas no son ideales. El archipiélago de Mljet, así como las islas Elafiti, además de un anclaje seguro, proporcionan vistas a bellezas naturales únicas por las cuales merece la pena ALQUILAR UN VELERO O SALIR DE EXCURSIÓN EN BARCO.

La parte occidental de Pelješac es ideal para el windsurf, debido a los vientos que levantan olas perfectas, mientras que los kitesurfers suelen transitar la desembocadura del Neretva, que ofrece tres quilómetros de bahía de mar poco profundo, bancos de arena y viento cálido y fuerte.

Los olivares, las paredes de piedra seca y los viñedos de Pelješac, la ruta de senderismo y ciclismo alrededor de los lagos salados Malo jezero y Veliko jezero (Lago pequeño y Lago grande) de la boscosa isla de Mljet, las rutas alrededor de los lagos de Baćina y a lo largo de la ribera del río Neretva, los caminos que discurren a través de los pueblos pintorescos y auténticos de Konavle, junto con los molinitos del río Ljuta, las rutas temáticas como los “Stećci” del litoral de Dubrovnik o El camino de Napoleón en Pelješac, son solamente algunas de las atracciones que ponen las pilas a la vida con su encantadora naturaleza y sus bellezas históricas.

LO MEJOR DE LAS DELICIAS MEDITERRÁNEAS

El modelo de dieta mediterránea, inscrito en la Lista del Patrimonio Inmaterial Mundial de la UNESCO, es la base de todo el sistema culinario de esta región. Empezaremos nuestro paseo culinario por la región en los numerosos restaurantes y tabernas del valle del Neretva, donde se ofrece brodet de anguila o de rana (cocinadas en salsa con varias especias) y sabrosos platos de caza, especialmente la focha común.

A continuación, el camino nos conduce a Ston donde nadie puede resistirse a las OSTRAS, frescas, sacadas del mar, famosa especialidad de esta comarca, ni tampoco a los mejillones ni al pescado fresco recién cocinado.

En las islas de Mljet, Šipan, Lopud y Koločep puede disfrutarse de deliciosos platos de pescado secado o mariscos, y en los restaurantes y tabernas de Župa Dubrovačka y Konavle les ofrecerán jamón, queso en aceite de oliva, verde "menestra" (sopa densa de pasta con verduras) y otras delicias.

Es bueno regar un bocado sano y delicioso con excelentes vinos, entre los cuales se distinguen los de Komarna y sobre todo los de la península de Pelješac. Las degustaciones de los vinos de alta calidad Dingač y Postup, con las posiciones homónimas en las cuales los viñedos de la popular variedad PLAVAC MALI, orientados hacia el sur, dan los vinos tintos croatas de mejor calidad, son un rito ineludible para todo amante del vino. Para los que por su parte prefieren el vino blanco, recomendamos la isla de Korčula, donde pueden disfrutar de las variedades autóctonas Pošip y Grk o Konavle, que se ufana de nuevo con la Malvasía de Dubrovnik.

KORČULA PUEDE PRESUMIR DE TRADICIÓN VINÍCOLA DESDE LA ÉPOCA DE LOS ANTIGUOS GRIEGOS, ES DECIR, DESDE EL SIGLO IV ANTES DE CRISTO.

NERETVA oasis de vida

El valle del río Neretva es una de las comarcas más pintorescas de Croacia, el único delta del país y el tercero más grande del Mediterráneo (después de los ríos Nilo y Po), entre las pocas áreas semejantes que quedan en Europa.

Esta belleza de ojos verdes siempre ha sido una inspiración para muchos artistas, inspiración constante para fotógrafos y directores de cine, pero también para numerosos turistas y viajeros, así como para todos los habitantes de sus riberas.

El suelo fértil y el clima mediterráneo han permitido a la población un intensivo desarrollo de la agricultura. Los deliciosos cítricos, sandías, tomates y numerosas otras frutas son conocidos en todo el país y más allá.



LAGOS DE BAĆINA

MUSEO DE NARONA



MARATÓN DE NAVES

Los pintorescos LAGOS DE BAĆINA son un conjunto de pequeños lagos y el hogar de muchas especies vegetales y animales únicas y un lugar ineludible para todos los visitantes de esta comarca.

El MUSEO DE NARONA que se halla en las cercanías de Metković, surgió en el yacimiento de los sensacionales hallazgos de 1995/96 de los restos del templo romano "Augusteum" y de 17 esculturas de mármol.

La MARATÓN DE NAVES es una carrera deportiva de aficionados de embarcaciones autóctonas del valle del Neretva. Con salida en Metković y llegada en Ploče, esta carrera tiene una longitud total de 22.500 metros y representa uno de los eventos más masivos y más vistos en Croacia.

MLJET isla de la eterna primavera

La isla más boscosa del Adriático es ideal para explorar la riquísima flora y fauna y disfrutar tranquilamente de la belleza de la naturaleza intacta que antaño encantó al propio Odiseo.

Los lagos kársticos salados **Veliko jezero y Malo jezero** *son un fenómeno natural único del parque nacional de Mljet. Están conectados entre sí por un canal de 30 metros de longitud y 0,5 metros de profundidad, mientras que la garganta natural que conecta Veliko jezero con el mar lo ahondó el hombre ulteriormente.*

La atracción más grande de Mljet es el pintoresco **islote de Santa María**, *en la parte meridional de Veliko jezero, en el cual se encuentra el monasterio benedictino con la iglesia de Santa María construido en el siglo XII.*

BLACE

CUEVA DE ODISEO

PALACIO ROMANO

La reserva de rarezas naturales de Saplunara se caracteriza por su vegetación específica y las exóticas playas de arena que se extienden también a lo largo de la vecina “laguna” de BLACE.

En el puerto mayor y más seguro de Mljet, Polače, se encuentra un PALACIO ROMANO con termas, el tercer monumento romano mejor conservado de la costa adriática croata (después del anfiteatro de Pula y del Palacio de Diocleciano de Split).

La CUEVA DE ODISEO es una cueva con el techo derrumbado en cuyo fondo está el mar, por lo que se puede entrar en ella nadando o navegando en barquita. Al parecer, desde este preciso lugar el encantado Odiseo, después de su naufragio, pasó siete años mirando el mar, con pena y nostalgia por su hogar y por Penélope, mientras que la bellísima ninfa Calipso, hija del dios Posidón, aún más triste y enamorada, lo miraba a él.

Además de los ricos bosques, en Mljet crecen numerosas especies endémicas y hasta 25 especies diferentes de ORQUÍDEAS.

Después de un día de embeberse en la atmósfera mágica de Mljet, el mayor gusto es visitar alguna de las tabernas de la isla y disfrutar de las delicias locales.

KORČULA joya de piedra

Deje que Korčula lo hechice con su belleza atemporal, sus paisajes irreales y su patrimonio cultural e histórico excepcionalmente rico.

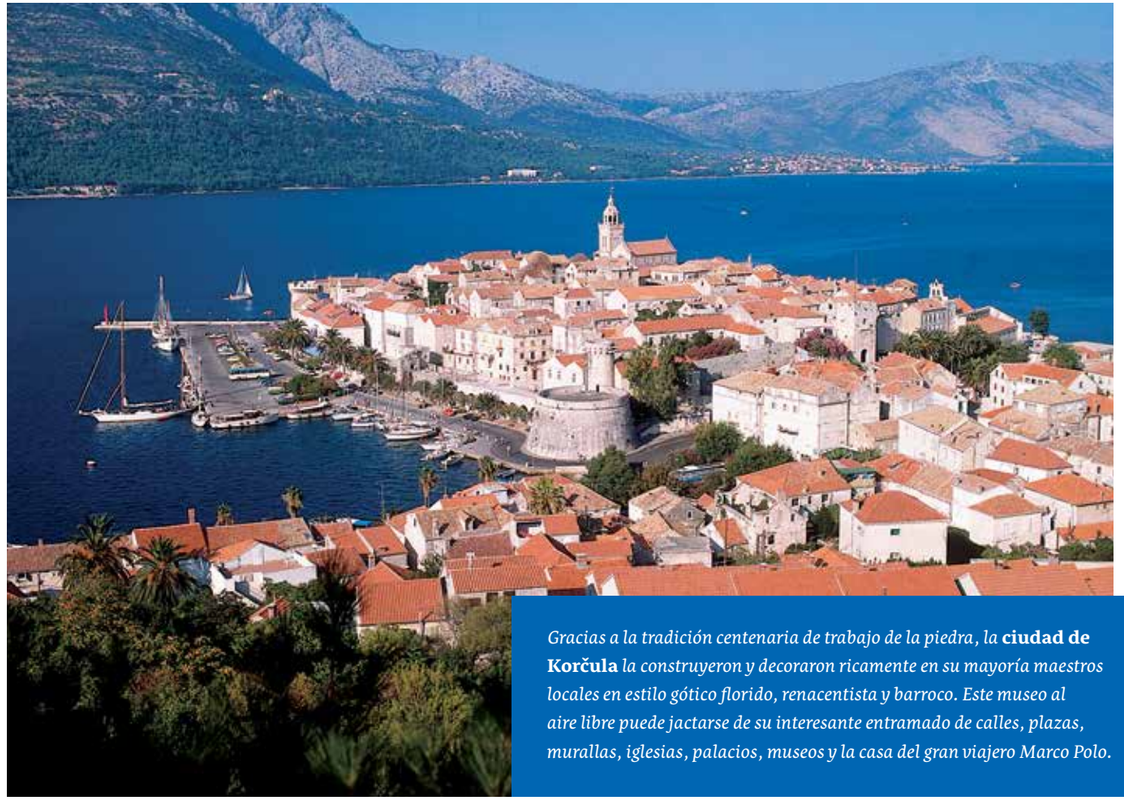

Gracias a la tradición centenaria de trabajo de la piedra, la **ciudad de Korčula** *la construyeron y decoraron ricamente en su mayoría maestros locales en estilo gótico florido, renacentista y barroco. Este museo al aire libre puede jactarse de su interesante entramado de calles, plazas, murallas, iglesias, palacios, museos y la casa del gran viajero Marco Polo.*

El **islote Proizd** *tiene una costa rocosa y pedregosa, y su lado septentrional quita el aliento. Aquí se encuentran playas de rocas blancas que se sumergen en un mar de color turquesa. Las rocas lisas son ideales para tomar el sol, y los amantes de la paz y la tranquilidad pueden disfrutar porque la isla no está habitada.*

PUERTO DE PUPNAT

VELA SPILA

CATEDRAL DE SAN MARCOS

ALEJA LIPA

El PUERTO DE PUPNAT es una profunda cala a unos quince quilómetros de distancia de la ciudad de Korčula. Está rodeado de una exuberante vegetación mediterránea, y la playa de gravilla que se encuentra al fondo de la bahía se incluye regularmente entre las más bellas del Adriático.

La cueva VELA SPILA se encuentra por encima de Vela Luka y es uno de los yacimientos arqueológicos prehistóricos más importantes de Europa. La cueva ha sido habitada continuamente desde el Neolítico, es decir, desde alrededor de 20.000 años antes de Cristo, y hasta ahora la han utilizado griegos, romanos, bizantinos y muchos otros.

La CATEDRAL DE SAN MARCOS, patrón de Korčula, es el centro de la vida religiosa y el monumento gótico-renacentista más bello del casco antiguo de la ciudad. La construyeron y decoraron los mejores maestros locales e italianos durante los siglos XV y XVI.

ALEJA LIPA o el PASEO DE LOS TILOS fue plantado en 1911 y se extiende por toda la calle principal de Blato. Esta arboleda tiene un quilómetro de largo y, después de Berlín, es la segunda arboleda de tilos más larga de Europa.

LASTOVO isla de estrellas cristalinas

Ya en los viejos tiempos los romanos llamaron imperial a esta isla ("Augusta insula"), y ahora a este parque natural, el más joven de Croacia, lo llamamos también isla de inabarcable belleza y oasis de paz y tranquilidad.

La costa intacta con numerosas bahías, la exuberante vegetación que baja hasta el mar mismo, el mar de aguas de cristalina limpieza... son anzuelos difíciles de resistir.



Las islas de Lastovo están bastante lejos del continente y de las posibles fuentes de contaminación, incluso lumínica, y ofrece una hermosa vista del **cielo nocturno repleto de estrellas** *que no deben dejar pasar los deseosos de romanticismo.*

Un sello peculiar del panorama de Lastovo son las casas de piedra de inusuales chimeneas: los **fumari**. *En la isla rara vez verán dos fumari parecidos, especialmente entre las casas más viejas.*

FARO STRUGA

LASTOVSKI POKLAD

Los verdaderos turistas robinsones no dejarán de visitar o alojarse en alguno de los FAROS DE LASTOVO: Glavat está en un pequeño islote al este de Lastovo, Sušac en un arrecife escarpado en alta mar o Struga en la entrada de la bahía de Skrivena luka (Puerto Escondido).

El CARNAVAL DE LASTOVO denominado LASTOVSKI POKLAD es una de las más antiguas costumbres carnavalescas de Croacia y más allá, mencionándose por primera vez en 1390. Se celebra en recuerdo del sitio fallido de la isla por los moros y debido a su singularidad está incluido en la lista de bienes culturales inmateriales protegidos de la República de Croacia.

La accidentada costa con numerosas calas, arrecifes y bancos de arena y los Lastovnjaci, un archipiélago en miniatura de asombrosa belleza, son un verdadero PARAÍSO SUBMARINO PARA LOS BUCEADORES. Se distingue particularmente el arrecife Bijelac, el sitio de buceo más conocido del Adriático meridional.

PELJEŠAC reino de vinos poderosos

Atraen a los visitantes sus idílicas escenas de viñedos inabarcables por la vista, olivares y bahías de color turquesa, especialidades dálmatas tradicionales y muchos otros placeres tentadores para la vista y el paladar.

***Dingač** es por don del cielo una posición viticultora en las laderas meridionales de Pelješac, donde en la simbiosis entre el sol y la tierra, con la ayuda de las manos campesinas, surge durante siglos el vino homónimo más famoso de Croacia.*

Una de las principales ventajas de Pelješac son sin duda las divinas playas de gravilla y arena, el mar de aguas cristalinas, la sombra de los pinos... ¿Hay algo mejor que eso?

*El viento maestral que sopla en la parte más estrecha del canal de Pelješac, cerca de la localidad de **Viganj**, es el sueño de todo surfista fanático.*



OREBIĆ

SALINAS DE STON

En las renombradas SALINAS DE STON la sal se produce hasta hoy en día como en la antigüedad, cuando hasta se guerreaba por ella.

La pequeña y pintoresca ciudad de OREBIĆ se ufana de la tradición de los marineros cuya historia cuentan las casas de los capitanes y el Museo Marítimo. Desde el norte la domina San Elías, la montaña más alta y el destino más popular para los montañeros, y desde el sur la baña el mar cristalino del canal de Pelješac.

El MONASTERIO FRANCISCANO Y LA IGLESIA DE NUESTRA SEÑORA DE LOS ÁNGELES, por encima de Orebić, ofrecen una vista inolvidable de las islas de Korčula, Mljet y Lastovo.

DUBROVNIK perla del Adriático

Pocos son los que no han oído hablar de esta ciudad antigua, tesoro y museo que emana la rica herencia de los antepasados y que no deseen visitarla.

Raros son aquellos a quienes las **murallas de Dubrovnik** *no quiten el aliento cuando ven por primera vez esas fortalezas, las puertas de la ciudad y el poderoso escudo de piedra que se eleva sobre la costa.*

El paseo más popular de los habitantes de Dubrovnik y de los visitantes de todo el mundo es Placa, esto es, el popular **Stradun**. *Paseando por esta calle llegará a numerosas construcciones históricas como el Palacio de los Rectores, la Iglesia de San Blas, el Palacio Sponza, la fuente de Onofrio, la columna de Orlando... El famoso Stradun ha servido como escenario de numerosas películas y series, desde Juego de Tronos a La Guerra de las Galaxias y Robin Hood.*

KOLOČEP

CAVTAT

ARBORETUM

MLINI

Las ELAFITI o islas de los ciervos, guardianes eternos del mar y la costa de Dubrovnik, están situadas en la inmediata cercanía de la ciudad de Dubrovnik, y constan de las islas mayores de Koločep, Lopud, Šipan y Jakljan y de algunas menores.

CAVTAT es una pequeña ciudad antigua situada en una colina de la boscosa península de Rat cuyo encanto acentúan las construcciones de la época de la República de Dubrovnik. Este lugar único junto con el área circundante guarda muchas huellas de los varios miles de años de historia de la ciudad.

TRSTENO ARBORETUM es el arboreto más antiguo del mundo y el único de la costa del Adriático. En el conjunto del Arboretum se encuentra una fuente barroca de 1736 que lleva el nombre del dios romano Neptuno.

Uno de los oasis más bellos de la Riviera de Dubrovnik es la bahía denominada ŽUPSKI ZALJEV situada a sólo 10 km de Dubrovnik, que en sus cinco localidades (Kupari, Srebreno, Mlini, Soline y Plat) ofrece un puñado de playas de gravilla, calas escondidas, paseos, hoteles y villas.

Editor: Oficina de Turismo de la Provincia de Dubrovnik-Neretva

Producción: Prospekt d.o.o.

Fotografías: Oficina de Turismo de la Provincia de Dubrovnik-Neretva (Renco Kosinožić, Andrija Carli, Boris Kragić, Dubravko Lenert, Davorka Kitonić, Marin Veraja, Zoran Marinović), Oficina de Turismo de Korčula (Neven Fazinić), Oficina de Turismo de Blato (Dino Cetinić), Oficina de Turismo de Vela Luka (Boris Kačan), Oficina de Turismo de Lastovo (Stjepan Tafra), Oficina de Turismo de Konavle (Karmen Zorović), Oficina de Turismo de Mljet (Hotel Odisej), restaurante Đuđa i Mate (Zvonimir Ferina), Novak Elčić, iStockphoto, Shutterstock

Dubrovnik
RIVIERA

DUBROVNIK AND NERETVA COUNTY
TOURIST BOARD

Oficina de Turismo de la Provincia de Dubrovnik-Neretva
Šipčine 2, 20000 Dubrovnik, Croacia

Tel. +385 20 324 999
info@visitdubrovnik.hr
WWW.VISITDUBROVNIK.HR

© Copyright 2018.
Oficina de Turismo de la Provincia de Dubrovnik-Neretva

CROATIA
Full of life

Dubrovnik
RIVIERA

DUBROVNIK AND NERETVA COUNTY
TOURIST BOARD