Dubrovnik

RIVIERA

WWW.VISITDUBROVNIK.HR

FR

E 65
Drvenik
DOLINA NERETVE
Bačinska jezera
Gradac
Vid
Metkov
9
Neretva
A1
Ploče
8
Opuzen
Blace
HVAR
Crkvice
Klek
Sv. Ilija
961m
Trpanj
Kuna
Pelješki
most
Lovište
ŠČEDRO
Viganj
Orebić
Potomje
Janjina
Dubrovnik – Mljet – Korčula – Hvar – Split
Korčula
Trstenik
414
Žuljana
Pupnat
Lumbarda
PELJE
Vela Luka
Smokvica
Zavalatica
118
Blato
Brna
KORČULA
Korčula – Lastovo
Goveđari
Polače
Sobra
120
Pomena
Babino Polje
Split - Vela Luka - Ubli
MLJE
NP Mljet
Lastovo
LASTOVO
Ubli
Skrivena Luka
PP Lastovo

EUROPA
Zagreb
Osijek
Rijeka
Split
Dubrovnik
DUBROVAČKO PRIMORJE
8
M. Ston
Ston
Slano
Prapratno
ŠIPAN
Luka Šipanska
Trsteno
Zaton
Komolac
Dubrovnik – Koločep – Lopud – Šipan
Sobra - Suđurađ - Dubrovnik
Suđurađ
Lopud
ŽUPA DUBROVAČKA
LOPUD-KOLOČEP
Dubrovnik
Mlini
Plat
Cavtat
KONAVLE
Snježnica 1234m
Saplunara
Dubrovnik – Mljet- Korčula – Lastovo
Dubrovnik - Lokrum- Mlini - Cavtat
Gruda
Čilipi
E 65
Molunat

ARCHITECTURE D'AUTREFOIS

PENDANT LA CONSTRUCTION DE LA **FORTERESSE DE MINČETA** *AU 15ÈME SIÈCLE, UNE DISPOSITION A ÉTÉ PRISE POUR QUE QUICONQUE VIENNE À LA VILLE APPORTE UNE PIERRE EN RAISON DE L'ABSENCE DE PIERRE.*

L'attraction touristique croate la plus reconnaissable et la plus visitée - les magnifiques REMPARTS DE DUBROVNIK, compte parmi les plus belles fortifications monumentales d'Europe. Leur construction commence déjà au 8ème siècle et la plupart des remparts sont construits aux 15ème et 16ème siècles lorsque la Ville et la République de Dubrovnik sont menacées sans cesse. Grâce au savoir-faire des constructeurs habiles d'autrefois, mais aussi grâce à la diplomatie réputée de Dubrovnik, ses remparts sont parfaitement préservés même aujourd'hui.

Avec ses seize tours, trois forteresses et six bastions, ces remparts longs de 1940 mètres et hauts de 22 mètres surmontent une côte majestueuse et des falaises escarpées, coupant le souffle à chaque visiteur.

LA VILLE DE KORČULA, une ville médiévale des mieux préservées, entourée de remparts massifs abritant des rues en arêtes de poisson. Il s'agit d'une régulation urbaine unique offrant des conditions de vie idéales grâce à la libre circulation de l'air et à la protection contre les vents forts, ainsi que la protection contre de nombreux assaillants.

LES **REMPARTS DE STON**, *SONT, APRÈS LA GRANDE MURAILLE DE CHINE, LE PLUS LONG SYSTÈME DE FORTIFICATION PRÉSERVÉ AU MONDE!*

Au 14ème siècle, la région de Ston sur la péninsule de Pelješac entre en possession de la République de Dubrovnik qui entreprend une construction planifiée des villes de Ston et de Mali Ston (« Petit Ston »), reliées par des remparts. Leur objectif était de protéger le peuple et la saline qui produisait de « l'or blanc » d'alors et permettait à la République de faire des gains importants. Les REMPARTS DE STON, d'une longueur totale de 5,5 km, sont renforcés d'une quarantaine de tours et de cinq forteresses.

UNE HISTOIRE CULTURELLE CRÉÉE PENDANT DES SIÈCLES

LA **FÊTE DE SAINT BLAISE** *A ÉTÉ INSCRITE EN 2009 SUR LA LISTE REPRÉSENTATIVE DU PATRIMOINE CULTUREL IMMATÉRIEL DE L'HUMANITÉ DE L'UNESCO.*

Outre le riche patrimoine matériel, la côte de Dubrovnik abonde également en précieux patrimoine culturel immatériel varié.

Commençons par la FÊTE DE SAINT BLAISE, une magnifique procession à la gloire du saint patron de Dubrovnik, qui prend place sans interruption depuis 972. Les statues de saint Blaise, portant la Ville sur sa paume, marquent les remparts de Dubrovnik et les entrées à la ville. Cette fête traditionnelle enrichit le patrimoine d'une dimension spirituelle.

Le jeu chevaleresque mimant un combat à l'épée - MOREŠKA a ses racines dans la célébration espagnole de l'expulsion des Morisques au 12ème siècle. Au cours des siècles, ce jeu a presque complètement disparu de la Méditerranée, mais il a profondément pris ses racines à Korčula il y a 400 ans, devenant ainsi unique au monde. Avec ses impressionnantes figures de danse, costumes, musique et vivacité, il fait partie de l'identité de la ville de Korčula et reflète également le cosmopolitisme croate.

Cependant, une vieille danse chevaleresque KUMPANIJA, caractérisée également par des vieilles épées, costumes riches et musique, s'est établie dans les villages de Korčula : Pupnat, Čara, Smokvica, Blato et Vela Luka.

LINĐO du littoral de Dubrovnik est une forme de danse traditionnelle unique en Croatie. Il s'agit d'une danse en rond, constituée des paires mixtes, disposées autour d'un joueur, guidées par un 'meneur' qui donne des instructions aux danseurs de changer la figure de la danse en exclamant des vers amusants, souvent ambigus..

Outre la Fête de saint Blaise, Moreška et Linđo, le dialecte de Dubrovnik, l'art de faire la broderie de Konavle et le carnaval

de Lastovo se trouvent sur la liste du patrimoine culturel immatériel protégé de cette région.

Des maîtres artisans, notamment des orfèvres de Dubrovnik font également la gloire de Dubrovnik pendant des siècles. DES BIJOUX FILIGRANE en or et argent, TRADITIONNELS DE DUBROVNIK, séduisent même aujourd'hui par leur beauté intemporelle, par leur manufacture spécifique et leur design universel qui se conjugue avec tous les styles de mode. Des « rećine » (boucles d'oreilles) ou des « puce » (boutons décoratifs) seront certainement un merveilleux souvenir, gardé pour toute la vie.

LA VIE S'ÉPANOUIT SUR LA TERRE FERME ET DANS LA MER

La flore de la région de Dubrovnik est très diverse, dominée par des cyprès, des pins et des oliviers. De même, à travers toute la région s'étendent de nombreux vignobles et des plantations d'agrumes - citronniers, orangers et, bien sûr, MANDARINIERS.

LE MARTINET NOIR, *D'UN TEMPÉRAMENT TRÈS VIF, ESPÈCE PROTÉGÉE DE LA VILLE DE DUBROVNIK, EST PARMI LES OISEAUX LES PLUS RAPIDES DU MONDE ET PASSE LE PLUS DE TEMPS DANS L'AIR.*

Le paysage méditerranéen pittoresque abrite de nombreuses espèces d'animaux et c'est particulièrement la mer Adriatique qui cache une richesse inépuisable : huîtres et moules, crabes et poulpes, bars, dentés et rascasses … pour ne citer que quelques-uns de ses habitants les plus célèbres.

L'ARCHIPEL DE LASTOVO a été inscrit sur la liste des parcs naturels en raison de sa beauté mystique, de sa grande valeur paysagère, ses forêts denses et champs fertiles, ainsi que de nombreuses espèces rares et habitats marins et terrestres. Même 70 % de la surface du parc naturel est occupé par la mer, connue pour la beauté des coraux variés, mais aussi parce qu'il abrite environ 150 espèces de poissons. Pourtant, les pêcheurs sont les plus chanceux quand ils attrapent le roi des crabes, le précieux homard.

L'île de MLJET est un trésor de biodiversité, habitat de diverses espèces animales et une pépinière de forêts indigènes de pin d'Alep, de pin parasol et de chêne vert. La partie ouest de l'île croate la plus verte a été protégée en tant que premier parc national de l'Adriatique dès 1960, et de nombreuses espèces endémiques et celles en voie de disparition témoignent de l'importance de cette mise sous protection.

LA NATURE FASCINANTE ATTEND LES AVENTURIERS

Le long de toute cette région, il y a beaucoup d'activités sur terre ferme et en mer. Rafting, plongée sous-marine, randonnées avec vue sur la mer, jeep safari hors route ou pêche, observation des oiseaux, récolte de mandarines… Le seul problème est de choisir l'activité la plus amusante. Donc, voici nos conseils:

LE KAYAK est l'une des activités les plus populaires sur la côte de Dubrovnik, surtout parce qu'une vue spectaculaire sur les magnifiques remparts de la ville s'ouvre depuis la mer. Un autre site magnifique à visiter en kayak est la grotte de Betina, située près de Dubrovnik, devant laquelle on peut s'offrir le plaisir de détente en toute sérénité et tranquillité.

DES KAYAKISTES ET NAVIGATEURS PEUVENT ÉGALEMENT PROFITER DES RENCONTRES AVEC DES DAUPHINS ET DES THONS QUI SONT FRÉQUENTS DANS CETTE RÉGION.

La côte accidentée et un grand nombre d'îles et d'îlots permettent des promenades en mer agréables même lorsque les conditions météorologiques ne sont pas idéales. L'archipel de Mljet et les îles Élaphites, outre un ancrage en sécurité, offrent une vue sur les beautés naturelles uniques qui méritent de LOUER UN VOILIER OU FAIRE UN VOYAGE EN BATEAU.

La partie occidentale de la péninsule de Pelješac est idéale pour la planche à voile grâce aux vents qui soulèvent des vagues parfaites, alors que les kitesurfers préfèrent l'embouchure de la rivière Neretva, qui offre sa baie peu profonde, longue de trois kilomètres, des bancs de sable, ainsi qu'un vent chaud et fort.

Des oliviers, des murs en pierre sèche et des vignobles de la péninsule de Pelješac, sentier pédestre et cycliste autour du Petit et du Grand lac salés sur l'île boisée de Mljet, des parcours autour des lacs de Baćina et le long des rives de la rivière Neretva, des chemins traversant les villages pittoresques et authentiques de Konavle, longeant les moulins sur la rivière de Ljuta, itinéraires thématiques comme des « Stèles funéraires (stećak) du littoral de Dubrovnik » ou « La route de Napoléon sur Pelješac » ne sont que quelques-unes des attractions qui permettent au visiteur de recharger ses batteries en admirant la nature enchanteresse et des sites historiques magnifiques.

LE MEILLEUR DES SPÉCIALITÉS MÉDITERRANÉENNES

Le régime méditerranéen, inscrit sur la liste du patrimoine culturel immatériel de l'UNESCO, est la base de la cuisine de cette région. Nous commençons notre randonnée gastronomique à travers cette région par de nombreux restaurants et tavernes dans la vallée de la rivière Neretva, proposant une bouillabaisse d'anguilles ou de grenouilles, et de délicieux plats de gibier, en particulier de la foulque macroule.

Ensuite, nous nous dirigeons vers Ston où personne ne peut résister aux HUÎTRES fraîches, à peine sorties de la mer, fameuse spécialité de cette région, ni aux moules ou poissons préparés sur place.

Sur les îles de Mljet, Šipan, Lopud et Koločep on peut déguster de délicieux plats de poisson séché ou de fruits de mer, tandis que les restaurants et tavernes de Župa dubrovačka et de Konavle proposent du jambon sec, du fromage à l'huile, du menestra verte et d'autres délices.

Après un repas sain et gourmand, il faut déguster d'excellents vins parmi lesquels se distinguent les vins de Komarna et notamment ceux de la péninsule de Pelješac. Un rite inévitable pour tout amateur du vin est la dégustation des vins de qualité supérieure, Dingač et Postup, qui portent les noms de leurs terroirs respectifs. Ces vins sont le produit des vignobles au cépage populaire de PLAVAC MALI, orientés vers le sud, qui donnent les meilleurs vins rouges croates. Pour ceux qui préfèrent le vin blanc, il est recommandé d'aller à l'île de Korčula où vous pouvez déguster des vins autochtones, tels que pošip et grk, tandis que la région de Konavle se vante à nouveau de la Malvasia de Dubrovnik.

L'ÎLE DE KORČULA EST FIÈRE DE SA TRADITION DE LA VITICULTURE QUI REMONTE À L'ÉPOQUE DE LA GRÈCE ANTIQUE, C'EST-À-DIRE DU 4ÈME SIÈCLE AVANT JC.

NERETVA une oasis de la vie

La vallée de la rivière Neretva est l'une des régions les plus pittoresques de la Croatie. C'est le seul delta de la Croatie et le troisième de la Méditerranée (après les fleuves du Nil et du Pô), et l'un des rares endroits pareils subsistant en Europe.

Cette belle rivière émeraude est depuis toujours une source d'inspiration à de nombreux artistes, photographes et cinéastes, mais aussi aux touristes et voyageurs, ainsi qu'à tous les habitants de sa vallée.

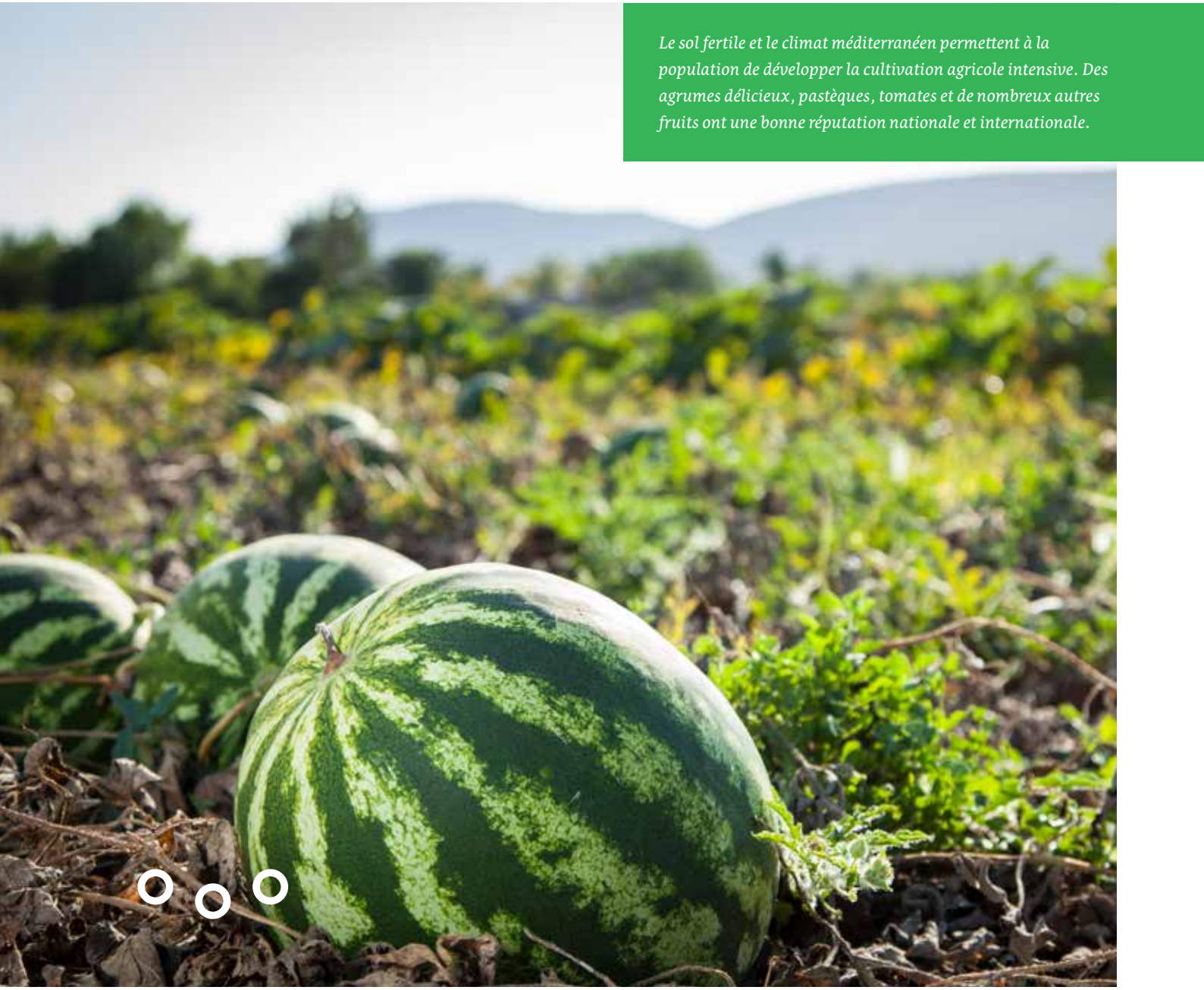

Le sol fertile et le climat méditerranéen permettent à la population de développer la cultivation agricole intensive. Des agrumes délicieux, pastèques, tomates et de nombreux autres fruits ont une bonne réputation nationale et internationale.

LACS DE BAĆINA

MUSÉE DE NARONA

MARATHON DES BARQUES

LES LACS DE BAĆINA pittoresques représentent un groupe de petits lacs qui abritent de nombreuses espèces végétales et animales uniques. C'est un lieu incontournable pour tous les visiteurs de cette région.

LE MUSÉE DE NARONA près de Metković a été créé sur le site de la découverte sensationnelle des vestiges d'un temple romain - Augusteum et de 17 sculptures en marbre, faite en 1995 et 1996.

LE MARATHON DES BARQUES est une course disputée par des amateurs des navires traditionnels de la vallée de Neretva. Débutant à Metković et finissant à Ploče, cette course d'une longueur totale de 22 500 mètres est l'un des événements les plus populaires et les plus regardés en Croatie.

MLJET une île du printemps éternel

L'île la plus boisée de l'Adriatique est idéale pour explorer sa flore et sa faune extrêmement riches, ainsi que de jouir de la beauté de sa nature intacte, ayant jadis enchanté même Ulysse.

Les lacs karstiques salés **Veliko et Malo jezero** *(le Grand et le Petit lac) représentent un phénomène unique du Parc national de Mljet. Ils sont reliés par un canal d'une longueur de 30 mètres et d'une profondeur allant jusqu'à 0,5 mètres, tandis que le détroit naturel reliant le Grand lac avec la mer a été approfondi par l'homme.*

La plus grande attraction de Mljet est un **îlot pittoresque de sainte-Marie**, *dans la partie sud du Grand lac, sur lequel se trouve le monastère bénédictin avec l'église de sainte-Marie, construit au 12ème siècle.*

BLACE

PALAIS ROMAIN

GROTTE D'ULYSSE

La réserve de Saplunara, abondant en particularités naturelles, est caractérisée par une végétation spécifique et des plages de sable exotiques s'étendant jusqu'à la lagune voisine de BLACE.

Dans le port le plus grand et le plus sûr de Polače se trouve un PALAIS ROMAIN avec des thermes, le troisième monument romain le mieux préservé sur la côte adriatique croate (après les Arènes de Pula et le Palais de Dioclétien à Split).

LA GROTTE D'ULYSSE est une grotte au plafond écroulé et au fond recouvert par la mer. Elle peut être accédé en nageant ou en petit bateau. Prétendument, c'est exactement à cet endroit que l'Ulysse regardait la haute mer pendant sept ans après son naufrage, éprouvant du chagrin et de la nostalgie à l'égard de sa maison, Pénélope, tandis que la belle nymphe Calypso, fille du dieu Poséidon, le regardait amoureuse, encore plus attristée que lui.

En plus de forêts denses, de nombreuses espèces endémiques et même 25 espèces D'ORCHIDÉES différentes sont trouvées sur l'île de Mljet.

Après une journée où l'on s'éprend de l'atmosphère magique de Mljet, le plus grand plaisir est de visiter l'une des tavernes de l'île et de se régaler avec des spécialités locales.

KORČULA ville en pierre, joyau de l'architecure

Laissez-vous enchanter par la beauté intemporelle de Korčula, ses paysages fascinants et son patrimoine culturel et historique exceptionnellement riche.

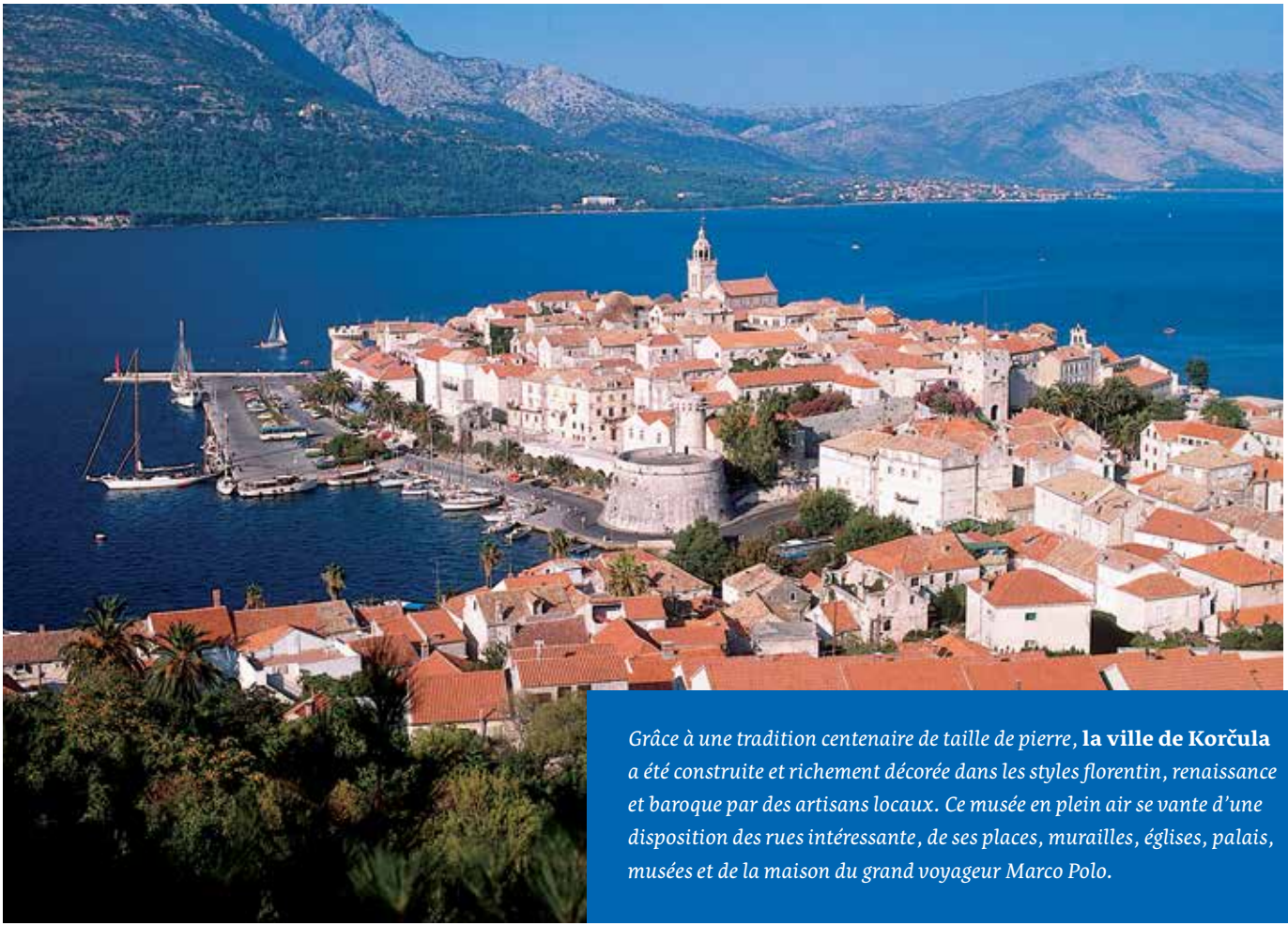

Grâce à une tradition centenaire de taille de pierre, **la ville de Korčula** *a été construite et richement décorée dans les styles florentin, renaissance et baroque par des artisans locaux. Ce musée en plein air se vante d'une disposition des rues intéressante, de ses places, murailles, églises, palais, musées et de la maison du grand voyageur Marco Polo.*

L'îlot de Proizd *bénéficie d'une côte rocheuse et des galets. Sa côté nord coupe le souffle par ses plages en rocher blanc se plongeant dans les eaux turquoise. Les roches lisses sont idéales pour prendre des bains de soleil, tandis que ceux qui apprécient la paix et la tranquillité s'y délectent, car l'îlot n'est pas habité.*

PORT DE PUPNAT

VELA SPILA

CATHÉDRALE DE SAINT-MARC

ALLÉE DES TILLEULS

LE PORT DE PUPNAT est une crique profonde, située à quinze kilomètres de la ville de Korčula. Il est entouré d'une luxuriante végétation méditerranéenne et d'une plage de galets au fond de la baie, qui est régulièrement incluse parmi les plus belles plages de l'Adriatique.

VELA SPILA (la Grande grotte), située au-dessus de Vela Luka, est l'un des sites archéologiques préhistoriques les plus importants d'Europe. La grotte a été habitée en continuité depuis le début de l'âge de la pierre polie, soit environ 20 000 ans avant JC et, dès lors, elle a été utilisée par des Grecs, Romains, Byzantins et bien d'autres.

LA CATHÉDRALE DE SAINT-MARC, patron de Korčula, est le centre de la vie religieuse et le plus beau monument de l'art gothique-renaissance de la vieille ville. Elle a été construite et décorée par des meilleurs artisans italiens et locaux au cours des 15ème et 16ème siècles.

L'ALLÉE DES TILLEULS, plantée en 1911, s'étend tout au long de l'artère du village de Blato. Cette allée, longue d'un kilomètre, est la seconde la plus longue allée de tilleuls d'Europe, après celle de Berlin.

LASTOVO île aux étoiles de cristal

Il y a bien longtemps, Lastovo a été appelée par les Romains île impériale (« Augusta insula »). Aujourd'hui, l'on appelle ce parc naturel, le plus récemment créé en Croatie, île de beauté incomprise et une oasis de paix et de tranquillité.

Son littoral vierge avec de nombreuses baies, une végétation luxuriante descendant au bord de la mer, une mer cristalline… ce sont ses atouts, difficiles à résister.

L'archipel de Lastovo est assez éloigné du continent et, par conséquent, de toutes les pollutions possibles, y compris la pollution lumineuse, offrant ainsi une vue magnifique sur **le ciel nocturne rempli d'étoiles**. *C'est une expérience à ne pas manquer par tous ceux qui ont un penchant romantique.*

Les traits distinctifs perçus en regardant le village de Lastovo sont ses maisons en pierre avec des cheminées assez particulières – des **fumari** *(" crache fumée "). Sur l'île, il est rare de voir deux cheminées similaires, surtout parmi les maisons anciennes.*

PHARE STRUGA

Des touristes qui ont le goût de l'aventure ne manqueront pas de visiter ou de séjourner dans un des célèbres PHARES DE LASTOVO: Glavat sur un petit îlot à l'est de Lastovo, Sušac sur une falaise escarpée en pleine mer ou Struga à l'entrée de la baie de Skrivena Luka (le Port caché).

LE CARNAVAL DE LASTOVO est l'une des plus anciennes traditions carnavalesques en Croatie et dans la zone, mentionné pour la première fois en 1390. Il est célébré à la mémoire de l'échec des Morisques qui siégeaient l'île. Le caractère unique de ce carnaval lui a valu l'inscription sur la liste du patrimoine culturel immatériel protégé de la République de Croatie.

Le littoral accidenté avec ses nombreuses baies et criques, falaises et eaux peu profondes, ainsi que Lastovnjaci - un archipel miniature d'une beauté étonnante, est un véritable PARADIS SOUS-MARIN POUR LES PLONGEURS. Le plus particulier est l'îlot de Bijelac, qui est, avec ses rochers et falaises, la destination privilégiée des plongeurs au sud de l'Adriatique.

PELJEŠAC empire des vins puissants

Les visiteurs de cette presqu'île sont attirés par des vues idylliques sur de vastes vignobles, oliveraies et criques turquoise, par des spécialités traditionnelles dalmates et par de nombreux plaisirs stimulant les yeux et le palais du visiteur.

Dingač *est un terroir viticole, un véritable don du ciel, situé sur les versants sud de Pelješac, où les vignerons travaillent depuis des siècles en symbiose avec le soleil et la terre pour produire le plus célèbre vin croate portant le même nom du terroir.*

Les principaux atouts de Pelješac : ces plages de galets et de sable divines, la mer cristalline, l'ombre sous les pins … amènent à demander s'il faut quelque chose de plus ?

Le mistral qui souffle dans la zone la plus étroite du canal de Pelješac, près de village de **Viganj**, *est le rêve de chaque surfeur fanatique.*

OREBIĆ

SALINE DE STON

Dans la célèbre SALINE DE STON, le sel est aujourd'hui produit de la même façon que dans les temps anciens quand le sel a souvent été motif des guerres.

La ville pittoresque d'OREBIĆ est fière de sa tradition maritime et de ses marins dont l'histoire est racontée par les maisons des capitaines et au Musée maritime. Au nord, la ville est abritée par Saint-Élie, la plus haute montagne et la destination de randonnée la plus populaire, tandis qu'au sud elle est bordée par la mer cristalline du canal de Pelješac.

LE MONASTÈRE FRANCISCAIN ET L'ÉGLISE DE NOTRE-DAME DES ANGES, surmontant la ville d'Orebić offrent des vues inoubliables sur les îles de Korčula, Mljet et Lastovo.

DUBROVNIK perle de l'Adriatique

Il y a peu de monde n'ayant pas entendu parler de cette ville ancienne, ce trésor et ce musée d'un riche héritage des ancêtres, ou n'ayant voulu la visiter.

Rares sont ceux à qui **les remparts de Dubrovnik** *ne coupent pas le souffle lorsqu'ils voient pour la première fois ses forteresses, la porte de la ville et le puissant bouclier de pierre qui borde le front de mer.*

La promenade la plus préférée des habitants de Dubrovnik et des visiteurs du monde entier est Placa, c'est-à-dire la rue populaire de **Stradun**. *Une promenade sur Stradun fait arriver à de nombreux bâtiments historiques tels que le Palais du Recteur, l'Église de saint-Blaise, le Palais Sponza, la Fontaine d'Onofrio, la Colonne de Roland… Le célèbre Stradun a également servi comme coulisse de nombreux films et séries, de Le Trône de fer (Game of Thrones) à La Guerre des étoiles (Star Wars) et Robin Hood.*

KOLOČEP

CAVTAT



ARBORETUM

MLINI

LES ÎLES ELAPHITES ou les îles des cerfs, gardiens éternels de la mer et de la côte de Dubrovnik, sont situées à proximité immédiate de la ville de Dubrovnik et comprennent les grandes îles de Koločep, Lopud, Šipan et Jakljan, ainsi que quelques petites îles.

CAVTAT est une vieille ville située sur le flanc de la colline de la péninsule boisée de Rata, dont le charme est accentué par les bâtiments de l'époque de la République de Dubrovnik. Cet endroit unique et ses environs préservent de nombreuses traces de l'histoire de la ville depuis des milliers d'années.

L'ARBORETUM DE TRSTENO est le plus ancien arboretum du monde et le seul sur la côte adriatique. Dans cet arboretum se trouve une fontaine baroque datant du 1736, nommée d'après le dieu romain Neptune.

L'une des plus belles oasis de la côte de Dubrovnik est LA BAIE DE ŽUPA, située à seulement 10 km de Dubrovnik, qui, dans ses cinq villages (Kupari, Srebreno, Mlini, Soline et Plat), offre un grand nombre de plages de galets, de baies cachées, de promenades, d'hôtels et de villas.

Éditeur: Office de tourisme de la région de Dubrovnik-Neretva

Production: Prospekt d.o.o.

Photographies: Office de tourisme de la région de Dubrovnik-Neretva (Renco Kosinožić, Andrija Carli, Boris Kragić, Dubravko Lenert, Davorka Kitonić, Marin Veraja, Zoran Marinović), Office de tourisme de Korčula (Neven Fazinić), Office de tourisme de Blato (Dino Cetinić), Office de tourisme de Vela Luka (Boris Kačan), Office de tourisme de Lastovo (Stjepan Tafra), Office de tourisme de Konavle (Karmen Zorović), Office de tourisme de Mljet (Hôtel Odisej) , restaurant Đuđa i Mate (Zvonimir Ferina), Novak Elčić, iStockphoto, Shutterstock

Dubrovnik
RIVIERA

DUBROVNIK AND NERETVA COUNTY
TOURIST BOARD

Office de tourisme de la région de Dubrovnik-Neretva
Šipčine 2, 20000 Dubrovnik, Croatie

Tel. +385 20 324 999
info@visitdubrovnik.hr
WWW.VISITDUBROVNIK.HR

© Copyright 2018.
Office de tourisme de la région de Dubrovnik-Neretva

CROATIA
Full of life

Dubrovnik
RIVIERA

DUBROVNIK AND NERETVA COUNTY
TOURIST BOARD